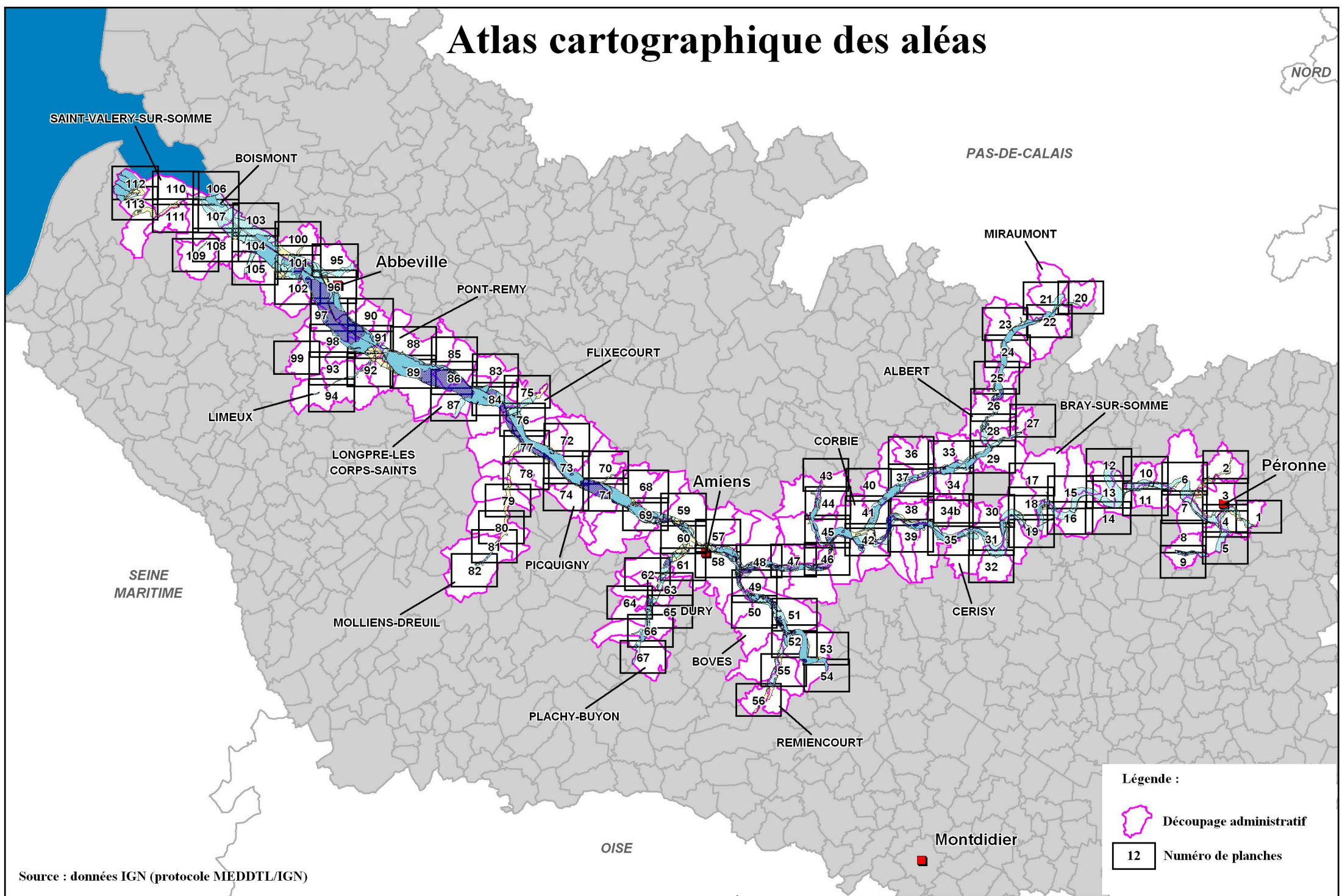




Atlas cartographique des aléas

NORD



Source : données IGN (protocole MEDDTL/IGN)

Légende :

-  Découpage administratif
-  Numéro de planches







Plan de Prévention des Risques d'Inondation
de la Vallée de la Somme et de ses affluents



Cartographie des aléas



INONDATION PAR DEBORDEMENT ET REMONTEE DE NAPPE

-  Aléa très faible
-  Aléa faible
-  Aléa moyen
-  Aléa fort

INONDATION PAR RUISSELLEMENT

-  Aléa faible
-  Aléa fort

→ Axe de ruissellement

5.3%★ Pente de l'axe de ruissellement

